



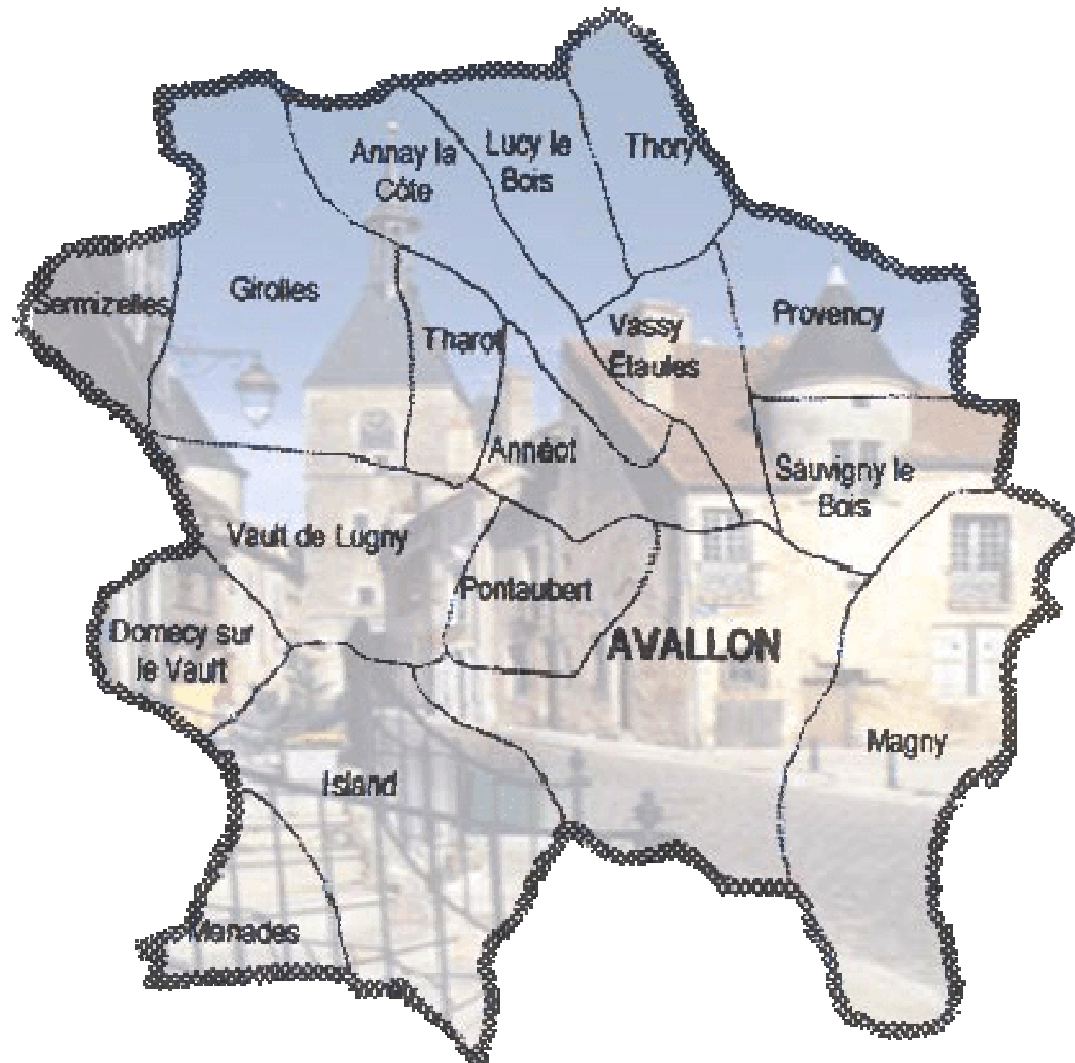
COMMUNAUTÉ  
DE COMMUNES  
DE L'AVALLONNAIS

Éléments présentés lors des  
Réunions Publiques

# Communauté de Communes de l'Avallonnais

17 Communes

12 743 Habitants



# Communauté de Communes de l'Avallonnais

La Communauté de Communes de l'Avallonnais est un établissement public de coopération intercommunale (E.P.C.I), regroupant plusieurs communes d'un seul tenant et sans enclave, créée le 1<sup>er</sup> janvier 1998.

Elle a pour objet d'associer les communes membres au sein d'un espace de solidarité et de mutualisation en vue d'élaborer un projet commun de développement et d'aménagement de son territoire.

# Organisation

- **Conseil Communautaire** :  
44 délégués titulaires et 44 délégués suppléants élus parmi les conseillers municipaux des communes membres.
- **Bureau Communautaire** :  
22 membres titulaires dont le Président et les 5 Vices Présidents et 22 membres suppléants élus parmi les 44 délégués titulaires.
- **Président** : Pascal GERMAIN
- **1ers Vices-Présidents** : Roland ENES et Olivier RAUSCENT
- **Vices-Présidents** : Pierre COSTE, Jean-Louis MICHELIN et Joël TISSIER.

# Les Compétences

- **Obligatoires :**
  - Développement économique
  - Aménagement de l'espace
- **Optionnelles :**
  - Voirie
  - Environnement
  - Action sociale, Enfance, Jeunesse, Sport et Services à la personne
- **Facultatifs :**
  - Travaux en maîtrise d'ouvrage déléguée
  - Mise à disposition de personnel
  - Mise en place de Groupements de commande

# Les Commissions

<b>Commissions</b>	<b>Président</b>	<b>Nombre de membres</b>
Aménagement de l'espace, Signalétique et Habitat	Joël TISSIER	7
Enfance, Jeunesse, Sports et Services à la personne	Pascal GERMAIN	10
Développement économique	Olivier RAUSCENT	11
Environnement	Pierre COSTE	10
Finances et Ressources Humaines	Pascal GERMAIN	14
Voirie, Travaux annexes et Ouvrages d'art	Jean Louis MICHELIN	12
Appel d'offres	Pascal GERMAIN	6 titulaires et 5 suppléants

# Le Personnel

- Service Administratif et financier : 2 agents
- Service Développement économique : 1 agent
- Service Voirie : 1 agent
- Service Environnement :  
2 agents administratifs  
4 agents en déchetteries
- Service entretien : 1 agent

# Le Budget Principal 2010

Section de fonctionnement			
Dépenses		Recettes	
Intitulé	Montant en Euros	Intitulé	Montant en Euros
Charges à caractère général	1 449 305	Remboursement personnel	15 095
Charges de personnel	293 488	Remboursement travaux délégués	127 721
Autres charges de gestion courante (indemnités élus, subventions)	323 187	Impôts et taxes	1 569 048
Charges financières	11 480	Dotations et subventions	558 674
Amortissements	303 072	Autres produits de gestion courante (loyer centre de loisirs)	6804
Virement à la section d'investissement	105 407	Excédent 2009	208 597
<b>Total</b>	<b>2 485 939</b>	<b>Total</b>	<b>2 485 939</b>
		Excédent de fonctionnement au 31/12/2008	1 164 542
<b>Total</b>	<b>2 485 939</b>	<b>Total</b>	<b>3 650 481</b>

# Le Budget Principal 2010

<b>Section d'investissement</b>			
Dépenses		Recettes	
Intitulé	Montant en Euros	Intitulé	Montant en Euros
Immobilisations incorporelles	78 334	Dotation (FCTVA)	124 434
Subventions d'équipements	534 257	Subventions d'investissement	332 895
Immobilisations corporelles	277 131	Emprunt	320 423
Immobilisations en cours	413 578	Régularisation étude	59 644
Régularisation subvention	29 191	Amortissements	303 072
Emprunts	35 533	Opérations pour compte de tiers	265 487
Opérations pour compte de tiers	224 539	Solde d'investissement reporté	81 201
		Virement de la section de fonctionnement	105 407
<b>Total</b>	<b>1 592 563</b>	<b>Total</b>	<b>1 592 563</b>

# Les taux d'imposition

	<b>2008</b>	<b>2009</b>	<b>2010</b>
Taxe d'habitation		0.686 %	
Taxe sur les propriétés bâties		1.13 %	
Taxe sur les propriétés non bâties		2.34 %	
Taxe professionnelle		0.714 %	
Taxe professionnelle de zone		8.43 %	

# Le taxe d'enlèvement des ordures ménagères

	<b>2008</b>	<b>2009</b>	<b>2010</b>
Avallon et communes rurales	9, 20 %		
Sauvigny le Bois, la tuilerie, Charbonnières	2,35 %		

# La voirie

## Tableau de la voirie communale et intercommunale par communes

V.I. N°	Communes	Voies communales classées intercommunales	Origine	Fin	Longueur voirie intercommunale	Longueur non intercommunale	Longueur totale voirie communale
V.I. N°1	ANNAY LA COTE	V.C.3	EB10 Annay la Côte	Cne Lucy le Bois	1 135		
V.I. N°2	ANNAY LA COTE	V.C.4	V.I.1	Cne Annéot	1 555		
V.I. N°3	ANNAY LA COTE	V.C.6	V.I.1	Cne Girolles	6 442		
V.I. N°5	ANNAY LA COTE	Chemin de la Montée	EB10 Annay la Côte	R.D.138	390		
V.I. N°5	ANNAY LA COTE	V.C.1 annexe	R.D.138	R.D.138	145		
V.I. N°5	ANNAY LA COTE	Rue de la Molaise	EB10 Annay la Côte	R.D.138	122		
V.I. N°33	ANNAY LA COTE	V.C.1	R.D.128	Cne Etaules	853		
V.I. N°51	ANNAY LA COTE	C.R.1 du Corby	EB10 Annay la Côte	Chemin latéral au CFD	626		
<b>TOTAL ANNAY LA COTE</b>					<b>11 268</b>	<b>4 875</b>	<b>16 143</b>
V.I. N°2	ANNEOT	V.C.3	Cne Annay la Côte	Cne Tharot	8		
V.I. N°7	ANNEOT	V.C.2	Cne Girolles	Cne Avallon	2 480		
<b>TOTAL ANNEOT</b>					<b>2 488</b>	<b>701</b>	<b>3 189</b>
V.I. N°7	AVALLON	Route de Girolles	Cne Annéot	R.D.606	460		
V.I. N°13	AVALLON	Route de Champien	EB10 Avallon	EB10 Champien	470		
V.I. N°14	AVALLON	Chemin des Ruelles	R.D.957	EB10 Champien	240		
V.I. N°15	AVALLON	Rue du Loup	R.D.606	EB10 Chassigny	118		
V.I. N°16	AVALLON	Chemin des Coignots	EB10 Avallon	EB10 Les Chatelaines	287		
V.I. N°17	AVALLON	V.C.7	R.D.606	EB10 Méluzien	873		
V.I. N°18	AVALLON	Route de Méluzien	EB10 Avallon	V.I.17	620		
V.I. N°19	AVALLON	Route de Chassigny	EB10 Avallon	EB10 Chassigny	267		
V.I. N°20	AVALLON	Route des Granges	R.D.10	EB10 Les Granges	1 700		
V.I. N°48	AVALLON	Zône Nord	R.D.606	R.D.166	482		
<b>TOTAL AVALLON</b>					<b>5 517</b>	<b>35 691</b>	<b>41 208</b>
<b>TOTAL DOMECY SUR LE VAULT</b>					<b>0</b>	<b>2 992</b>	<b>2 992</b>
V.I. N°5	ETAULES	V.C.3	R.D.944	EB10 Vassy	85		
V.I. N°33	ETAULES	V.C.1	EB10 Etaules	Cne Annay la Côte	1 450		
V.I. N°34	ETAULES	V.C.2	R.D.944	EB10 Etaules	600		
V.I. N°35	ETAULES	V.C.4	R.D.128	EB10 La Vaire	900		
V.I. N°49	ETAULES	Champ Ravier	R.D.944	EB10 Etaules	1 220		
V.I. N°50	ETAULES	V.C.6	R.D.128	EB10 Etaules	1 300		
<b>TOTAL ETAULES</b>					<b>5 555</b>	<b>4 817</b>	<b>10 372</b>

# La voirie

## Tableau de la voirie communale et intercommunale par communes

V.I. N°	Communes	Voies communales classées intercommunales	Origine	Fin	Longueur voirie intercommunale	Longueur non intercommunale	Longueur totale voirie communale
V.I. N°3	GIROLLES	Route du Fay	Cne Annay la Côte	Cne Voutenay	1 500		
V.I. N°4	GIROLLES	C.R.33	EB10 Girolles	Cne Tharot	785		
V.I. N°7	GIROLLES	V.C.1	R.D.166	Cne Annéot	1 498		
V.I. N°8	GIROLLES	V.C.5	V.I.7	Cne Vault de Lugny	180		
<b>TOTAL GIROLLES</b>					<b>3 963</b>	<b>3 405</b>	<b>7 368</b>
V.I. N°27	ISLAND	V.C.6	EB10 Grand Island	Cne Menades	1 150		
V.I. N°28	ISLAND	V.C.3	EB10 Island	R.D.127	2 961		
V.I. N°29	ISLAND	V.C.5	EB10 Island	R.D.127	2 360		
V.I. N°30	ISLAND	V.C.8	V.I.29	R.D.127	851		
V.I. N°31	ISLAND	V.C.4	R.D.957	EB10 Island	798		
V.I. N°32	ISLAND	Rue du Saulce	R.D.957	Au pont inclus	318		
V.I. N°39	ISLAND	Rue d'Amont	EB10 Island	EB10 Island	380		
V.I. N°39	ISLAND	C.R.la Berce aux oies	Rue d'Amont	V.I.27	1 402		
<b>TOTAL ISLAND</b>					<b>10 220</b>	<b>5 760</b>	<b>15 980</b>
V.I. N°1	LUCY LE BOIS	V.C.3	EB10 Lucy le bois	Cne Annay la Côte	966		
V.I. N°6	LUCY LE BOIS	V.C.5	R.D.944	Cne Thory	938		
<b>TOTAL LUCY LE BOIS</b>					<b>1 904</b>	<b>3 469</b>	<b>5 373</b>
V.I. N°21	MAGNY	V.C.5 - V.C.8	EB10 Magny	Cne Cussy les Forges	1 915		
V.I. N°22	MAGNY	V.C.15	R.D.606	EB10 Magny	1 105		
V.I. N°23	MAGNY	V.C.10 - V.C.13	EB10 Magny	EB10 La Tuilerie	1 097		
V.I. N°24	MAGNY	V.C.11 - Rue de l'Etang	EB10 Marrault	C.R.75	600		
V.I. N°40	MAGNY	V.C.14	EB10 Charbonnières	Cne Sceaux	481		
V.I. N°44	MAGNY	C.R.46 dit de Soigeot	EB10 Magny	EB10 Etrée	479		
V.I. N°46	MAGNY	Chemin des Battées	Giratoire R.D.646	Cne Sauvigny le Bois	340		
V.I. N°47	MAGNY	Chemin des Battées	Cne Sauvigny le Bois	Centre autoroutier	125		
<b>TOTAL MAGNY</b>					<b>6 142</b>	<b>11 532</b>	<b>17 674</b>
V.I. N°25	MENADES	V.C.4	EB10 Menades	R.D.127	1 634		
V.I. N°26	MENADES	V.C.5	R.D.53	Cne Tharoiseau	1 360		
V.I. N°27	MENADES	V.C.7	EB10 Menades	Cne Island	1 278		
<b>TOTAL MENADES</b>					<b>4 272</b>	<b>500</b>	<b>4 772</b>

# La voirie

## Tableau de la voirie communale et intercommunale par communes

V.I. N°	Communes	Voies communales classées intercommunales	Origine	Fin	Longueur voirie intercommunale	Longueur non intercommunale	Longueur totale voirie communale
V.I. N°11	PONTAUBERT	Chemin du Foulon	EB10 Pontaubert	EB10 Moulin du Foulon	430		
V.I. N°12	PONTAUBERT	V.C.3	R.D.606	EB10 Orbigny	612		
V.I. N°14	PONTAUBERT	Chemin des Ruelles	R.D.957	EB10 Champien	240		
<b>TOTAL PONTAUBERT</b>					<b>1 282</b>	<b>3 907</b>	<b>5 189</b>
V.I. N°36	PROVENCY	V.C.4 et 9	EB10 Marcilly	Cne Ste Colombe	1 196		
V.I. N°37	PROVENCY	V.C.5	EB10 Provency	Cne Ste Colombe	955		
V.I. N°38	PROVENCY	V.C.2	R.D.9	Cne Athie	740		
<b>TOTAL PROVENCY</b>					<b>2 891</b>	<b>4 741</b>	<b>7 632</b>
V.I. N°33	SAUVIGNY LE BOIS	V.C.2bis	R.D.105	EB10 Etaules le Haut	1 015		
V.I. N°40	SAUVIGNY LE BOIS	V.C.3bis - V.C.7	EB10 Montialin	Cne Sceaux	1 874		
V.I. N°41	SAUVIGNY LE BOIS	Route de Mare	EB10 Faix	Ferme de Marc	912		
V.I. N°42	SAUVIGNY LE BOIS	C.R.2 de Faix à Bierry	EB10 Faix	EB10 Bierry	1 287		
V.I. N°43	SAUVIGNY LE BOIS	C.R.33	V.I.42	R.D.170	350		
V.I. N°45	SAUVIGNY LE BOIS	Chemin du Prieuré	EB10 Sauvigny le Bois	Au Prieuré	485		
V.I. N°46	SAUVIGNY LE BOIS	Chemin des Battées	Cne Magny	Centre enfouissement	170		
V.I. N°47	SAUVIGNY LE BOIS	Chemin des Battées	Giratoire R.D.646	Cne Magny	125		
<b>TOTAL SAUVIGNY LE BOIS</b>					<b>6 218</b>	<b>8 263</b>	<b>14 481</b>
V.I. N°9	SERMIZELLES	V.C.2	EB10 Sermizelles	Cne Givry	620		
V.I. N°10	SERMIZELLES	V.C.3	EB10 Sermizelles	Cne Blannay	1 000		
<b>TOTAL SERMIZELLES</b>					<b>1 620</b>	<b>4 482</b>	<b>6 102</b>
V.I. N°2	THAROT	V.C.3	EB10 Tharot	Cne Annéot	1 265		
V.I. N°4	THAROT	Rue de Girolles	EB10 Tharot	Cne Girolles	142		
<b>TOTAL THAROT</b>					<b>1 407</b>	<b>2 764</b>	<b>4 171</b>
V.I. N°6	THORY	V.C.4 - V.C.5 - V.C.6	Cne Lucy le Bois	Cne Ste Colombe	2 038		
V.I. N°6a	THORY	V.C.4	R.D.9	V.I.6	445		
<b>TOTAL THORY</b>					<b>2 483</b>	<b>5 823</b>	<b>8 306</b>
V.I. N°8	VAULT DE LUGNY	V.C.5	EB10 Valloux	Cne Girolles	970		
V.I. N°8a	VAULT DE LUGNY	Chemin du Briot	EB10 Vault de Lugny	EB10 Vermoiron	1 039		
V.I. N°8b	VAULT DE LUGNY	V.C.6	R.D.606	R.D.606	345		
V.I. N°8c	VAULT DE LUGNY	Rue de la Papeterie	R.D.128	EB10 Vault de Lugny	155		
V.I. N°52	VAULT DE LUGNY	C.R.43	R.D.606	Cne Givry	1 575		
V.I. N°53	VAULT DE LUGNY	Rue du Moulin Rion	R.D.606	Moulin Rion	204		
<b>TOTAL VAULT DE LUGNY</b>					<b>4 288</b>	<b>5 632</b>	<b>9 920</b>
<b>TOTAUX</b>					<b>75 518</b>	<b>109 354</b>	<b>180 872</b>

# La voirie

- Montant des travaux 2010 pour la voirie intercommunale =  
**317 613 €**
- Montant du fonds de concours =  
**154 296 €**

# La voirie

## Fonds de concours

Communes	Au titre de la voirie communale non classée intercommunale		Au titre de la fiscalité Communautaire		Montant par commune et Total du Fonds de concours 2010
	Montant à répartir	77 148	Montant à répartir	77 148	
	soit par km de voirie communale	705,49	soit par euro de contribution au titre de la fiscalité communautaire	0,15	
	Km voirie communale	Fonds de concours « kilométrique »	cotisations fiscalité communautaire	Fonds de concours « fiscalité »	
Annay la côte	4,875	3 439	5 184	778	4 217
Annéot	0,701	495	2 775	416	911
Avallon	35,691	25 180	348 031	52 205	77 384
Domecy sur le Vault	2,992	2 111	1 449	217	2 328
Etaules	4,817	3 398	27 930	4 190	7 588
Girolles	3,405	2 402	3 246	487	2 889
Island	5,76	4 064	3 525	529	4 592
Lucy le Bois	3,469	2 447	4 550	683	3 130
Magny	11,532	8 136	18 855	2 828	10 964
Menades	0,5	353	875	131	484
Pontaubert	3,907	2 756	6 368	955	3 712
Provency	4,741	3 345	5 157	774	4 118
Sauvigny le Bois	8,263	5 829	67 796	10 169	15 999
Sermizelles	4,482	3 162	4 735	710	3 872
Tharot	2,764	1 950	1 511	227	2 177
Thory	5,823	4 108	2 742	411	4 519
Vault de Lugny	5,632	3 973	9 590	1 439	5 412
<b>Totaux</b>	<b>109,354</b>	<b>77 148</b>	<b>514 319</b>	<b>77 148</b>	<b>154 296</b>

# Le service environnement

En partenariat avec les Communautés de Communes de la Terre Plaine (Canton de GUILLON) et de la Haute Vallée du Serein (Canton de l'ISLE SUR SEREIN)

**19 376 Habitants**

# La collecte et le traitement des déchets

# Elimination des déchets



COLLECTE SELECTIVE



COLLECTE DES  
ORDURES MENAGERES



DECHETTERIE



CENTRE  
D'ENFOUISSEMENT  
TECHNIQUE classe2

RECYCLAGE

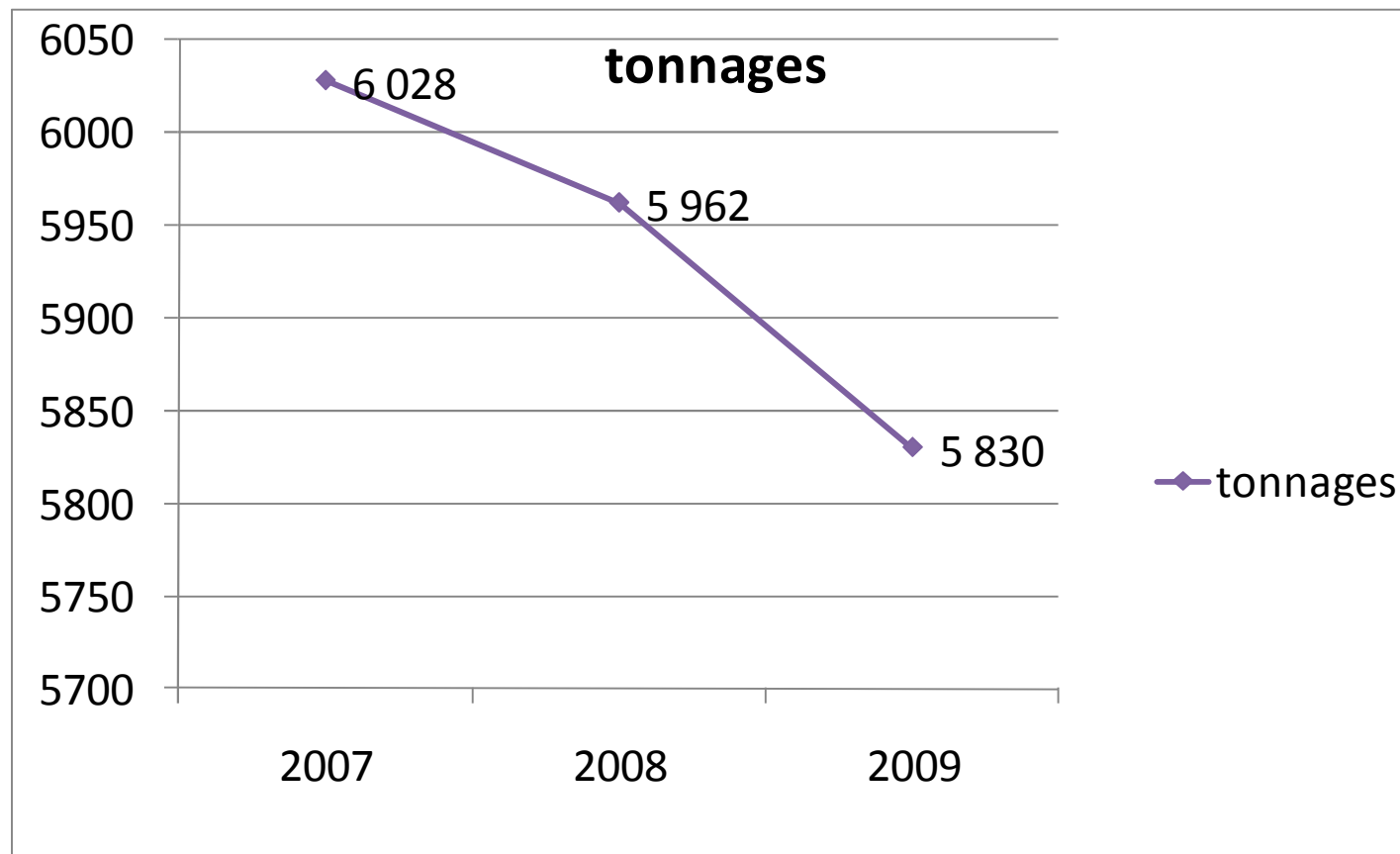
# Modalités d'exploitation du service environnement

		Collecte	Traitement
<b>Ordures Ménagères</b>		ECT COLLECTE	SITA
<b>Points d'Apport volontaire</b>	<b>Papiers Cartonnettes Magazines</b>	SITA	SOREPAR
	<b>Emballages en Plastiques et Métalliques</b>		
	<b>Verre</b>	GACHON	SAINT GOBAIN

<b>Déchetteries</b>	<b>Cartons Gravats Encombrants</b>	SITA	SITA
	<b>Déchets verts</b>	BRUNET	VERT COMPOST
	<b>Ferraille</b>	LBDI	LBDI
	<b>Déchets Ménagers Spéciaux</b>	VEOLIA	VEOLIA
	<b>Déchets Electriques et Electroniques</b>	ECOLOGIC	ECOLOGIC

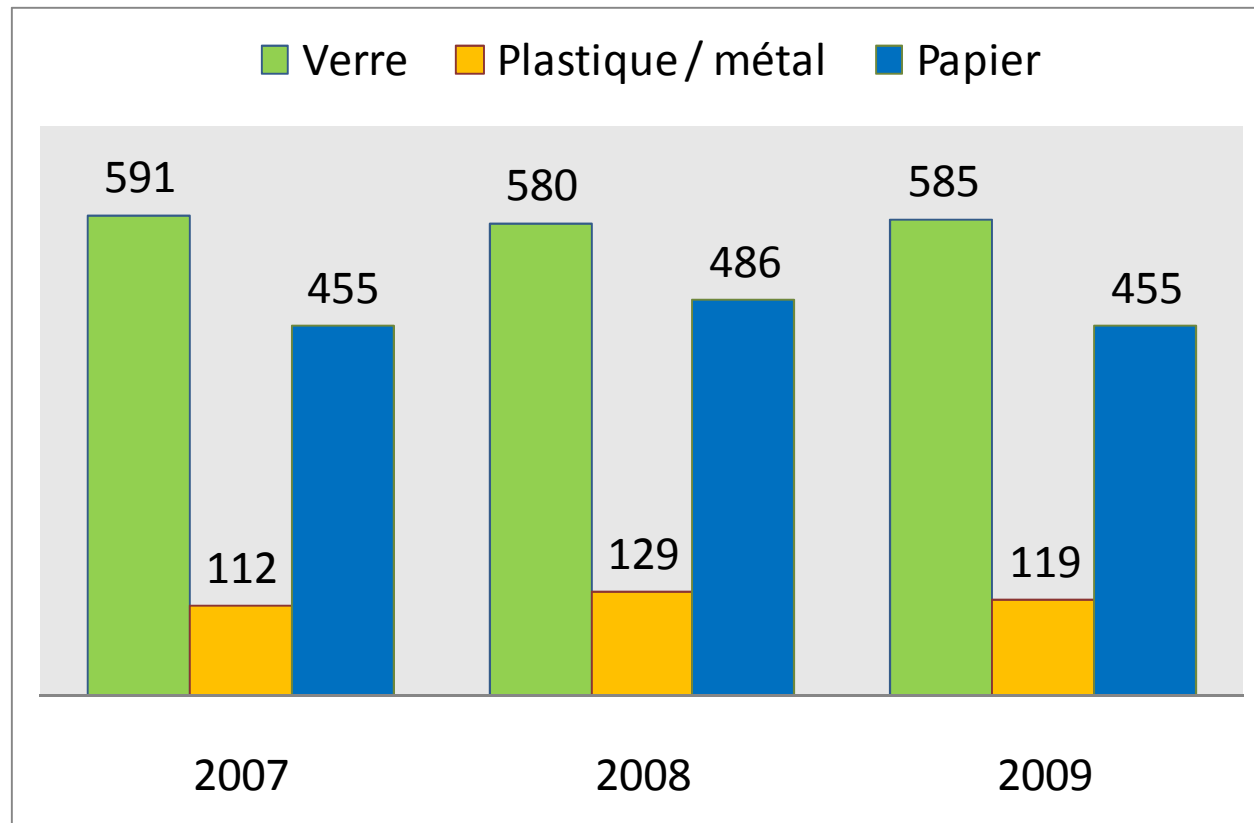
# Ordures ménagères

Collecte effectuée en porte à porte

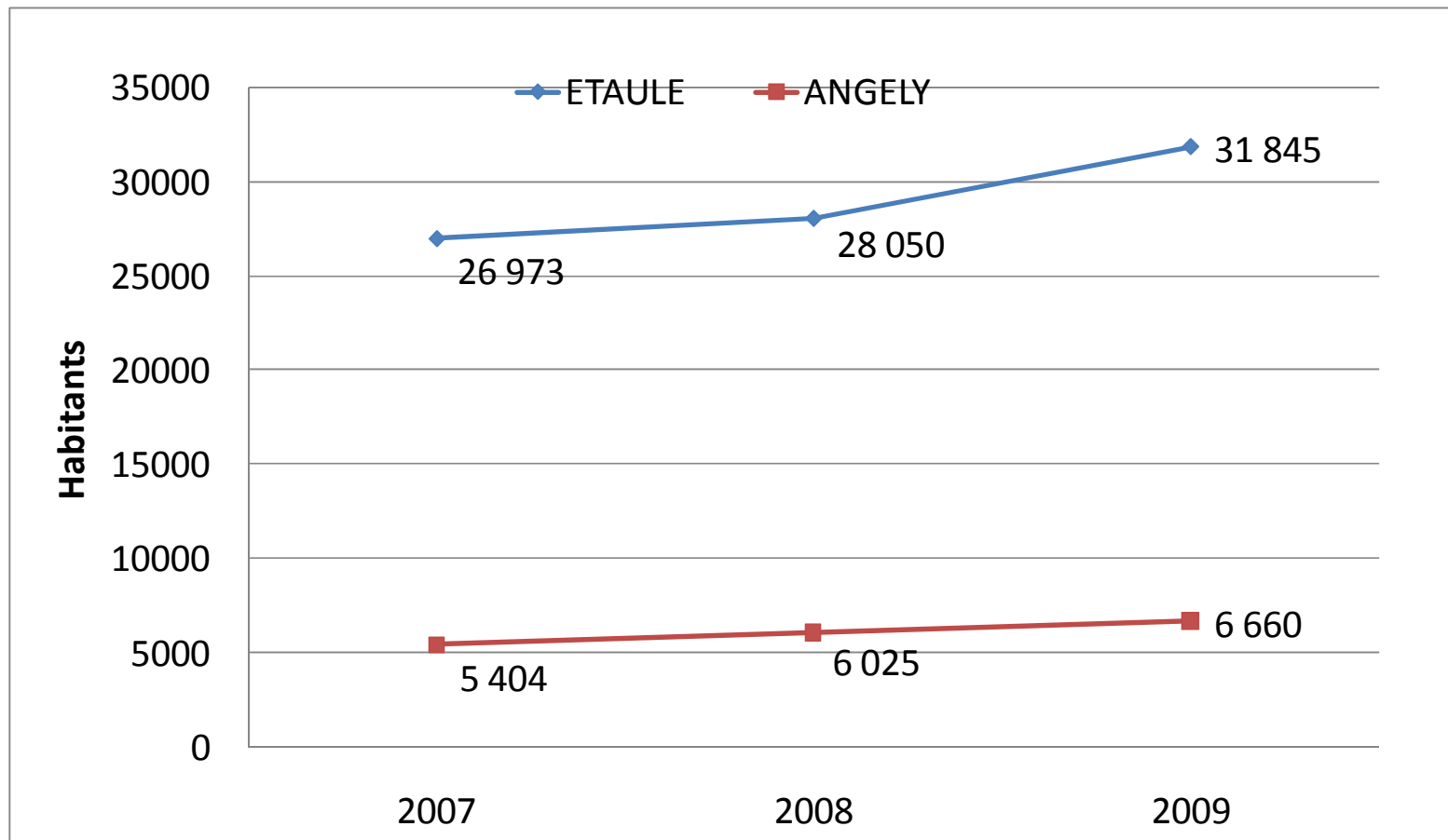


# Emballages ménagers

Collecte effectuée en Points d'Apport Volontaire  
en tonnes

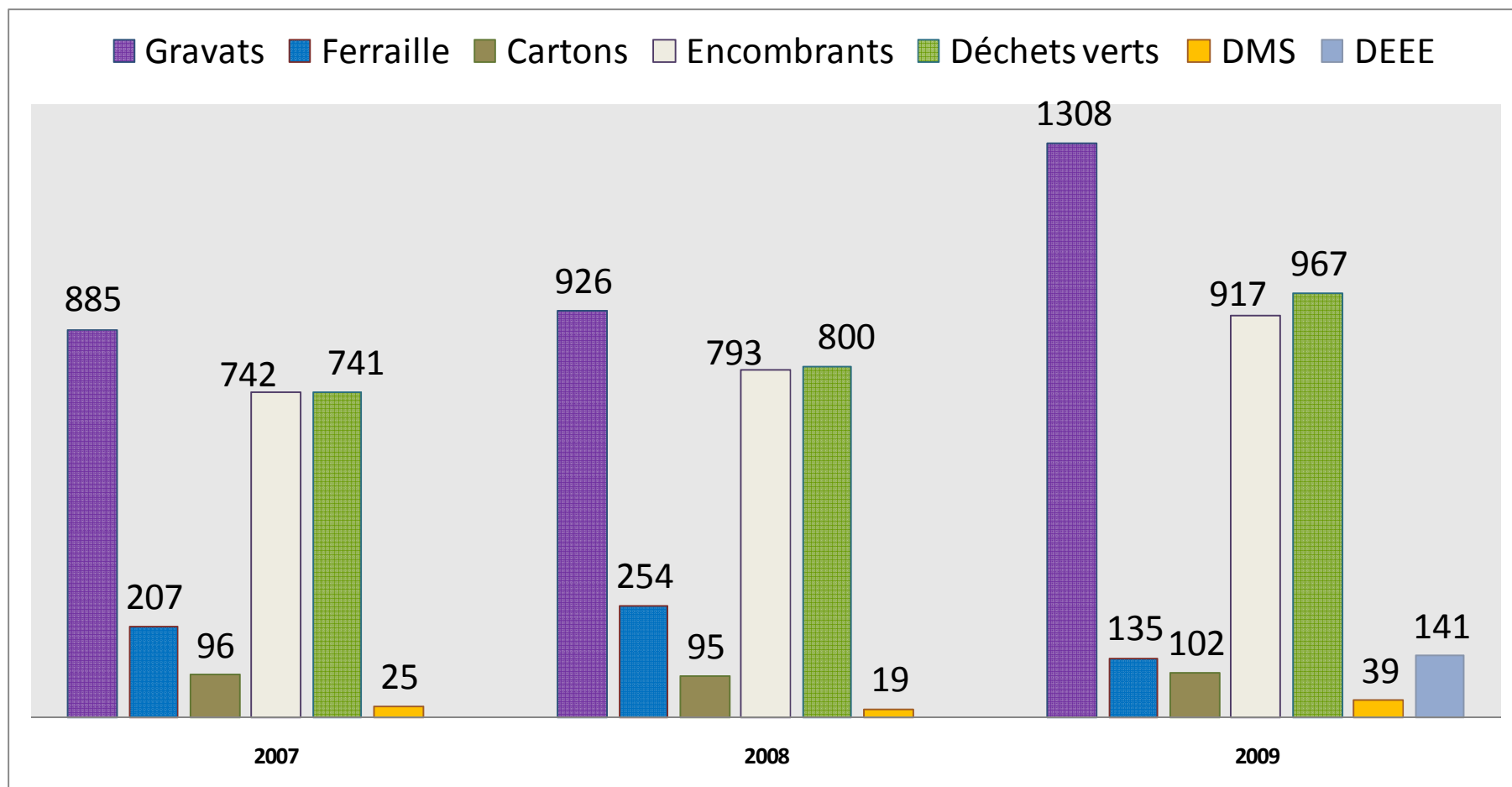


# Fréquentation des déchetteries



# Déchetteries

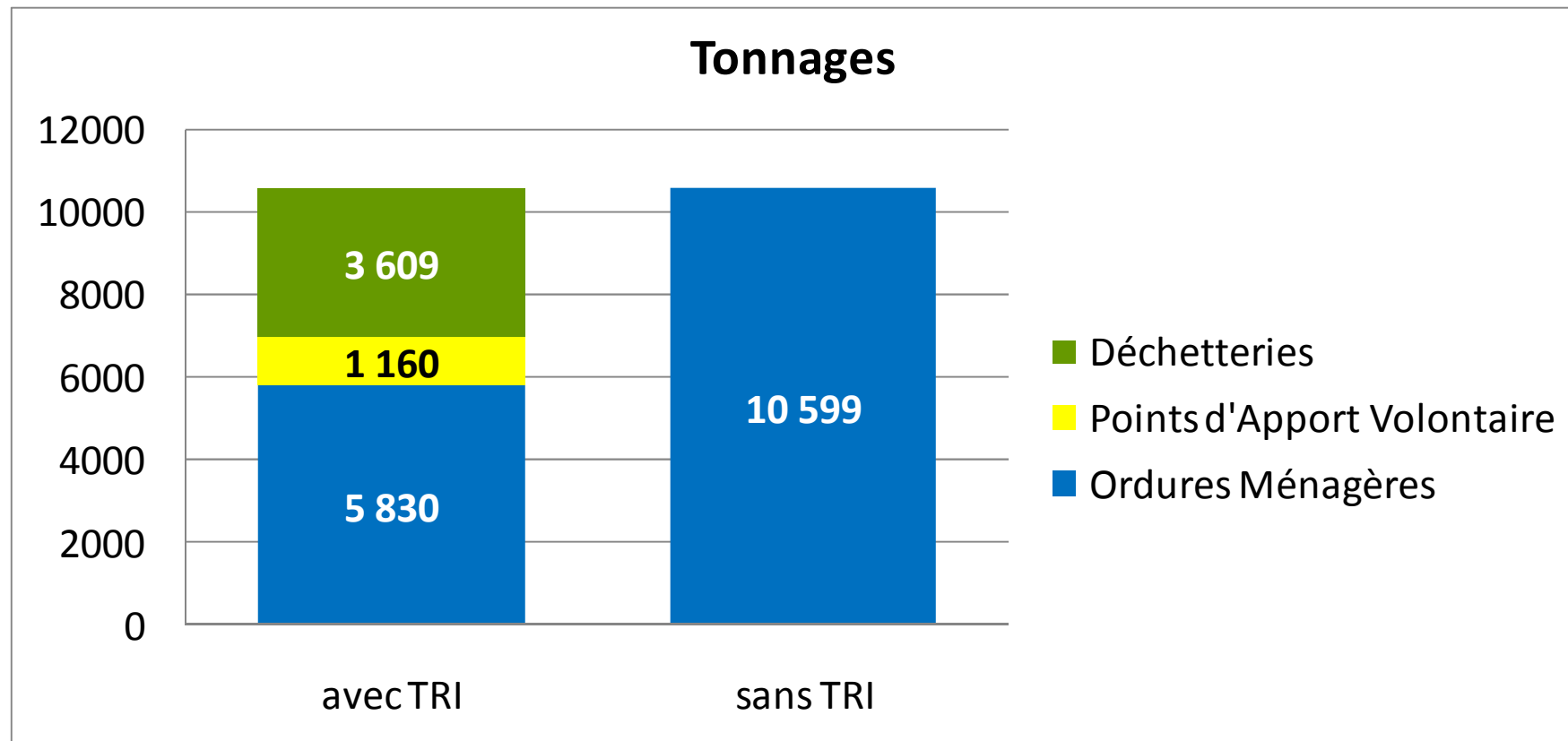
## Tonnages collectés



# Coût 2009 par type de déchets

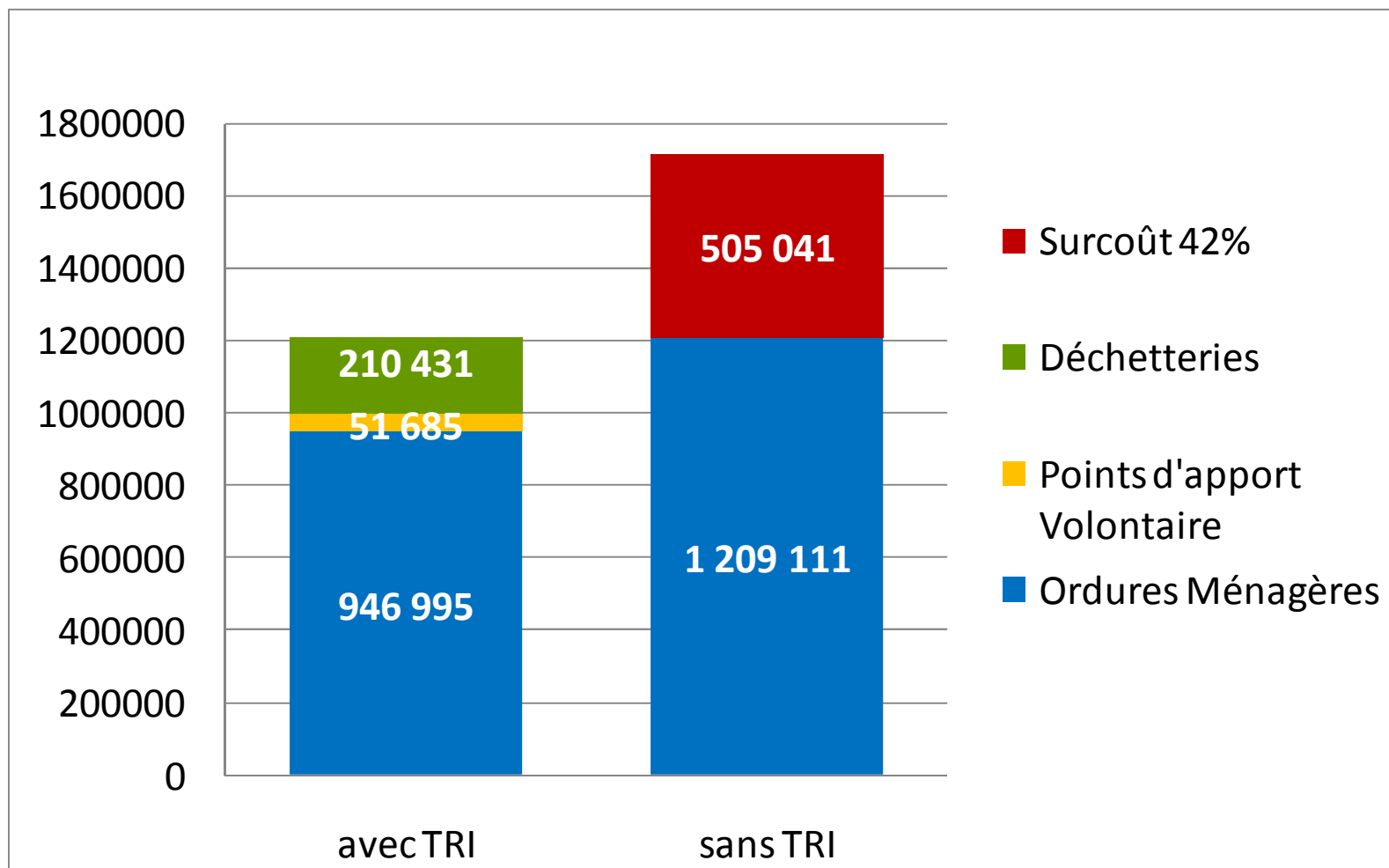
	<b>Coût global TTC</b>	<b>Tonnage</b>	<b>Coût à la tonne</b>
<b>Ordures Ménagères</b>	946 995 €	5 830	<b>162 €</b>
<b>Point d'Apport Volontaire</b>	51 685 €	1 160	<b>45 €</b>
<b>Déchetterie</b>	210 431 €	3 609	<b>58 €</b>

# Simulation en l'absence de tri sélectif



# Simulation en l'absence de tri sélectif

## Coût à la charge des usagers

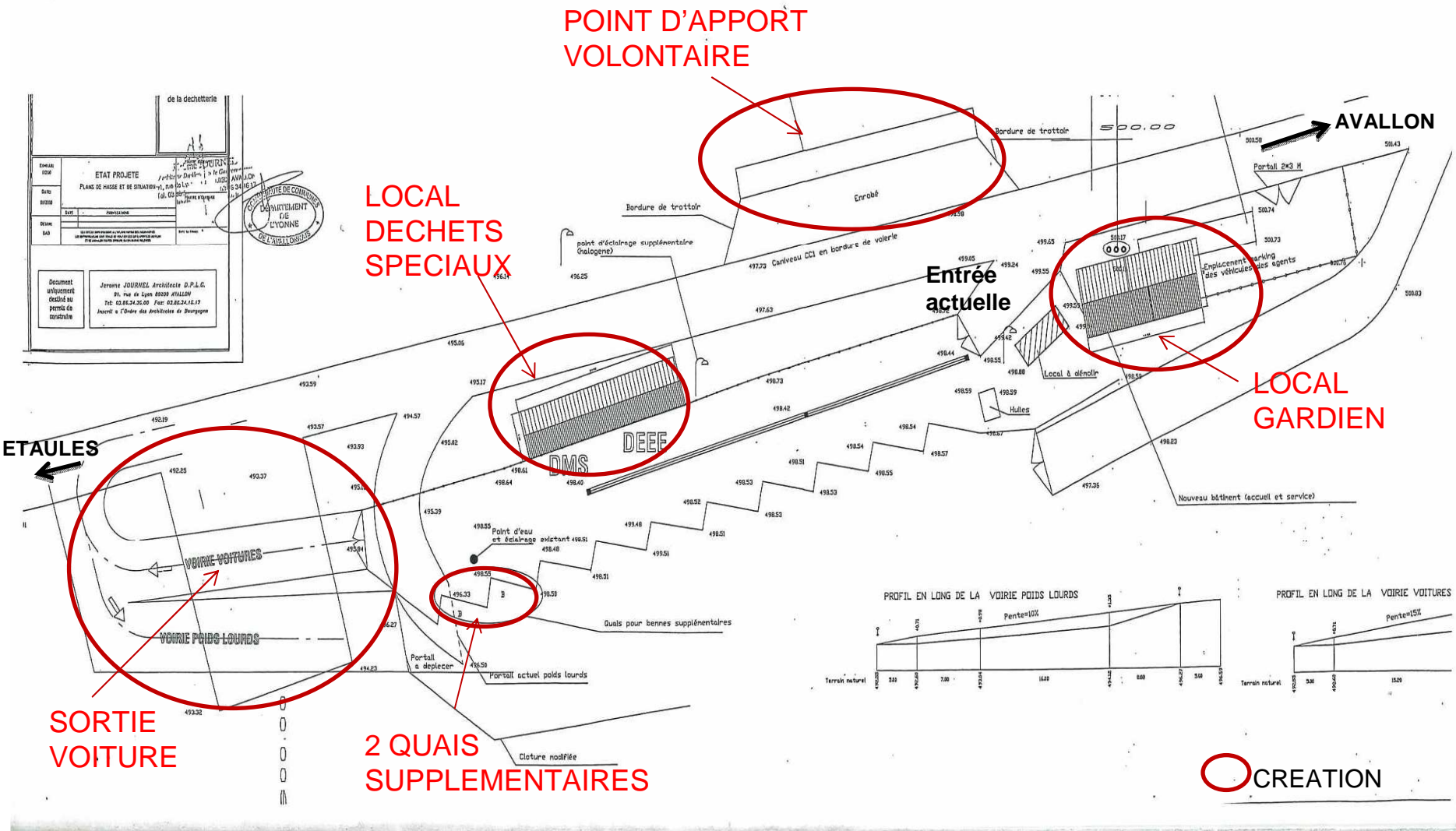


Favoriser le tri et  
Respecter l'environnement

# Actions en cours

- **Déchetteries :**
  - Réaménagement de la déchetterie d'ETAULE [PLAN AMENAGEMENT](#)  
[DECHETTERIE](#)
  - Modification des horaires, journée continue le samedi pour le Champ Ravier
- **Surveillance des points d'apport volontaire**
- **Tri sélectif en porte à porte aux GAMMAS à titre expérimental**
- **Ordures ménagères**
  - contrôles réguliers par la CCA
  - non ramassage des recyclables
- **Communication :**
  - Lettre de tri et guide de tri
  - Interventions de sensibilisation en milieu scolaire

# Plan aménagement de la déchetterie d'ETAULE



# Objectifs

- **Améliorer la communication**
- **Mise en place du tri des papiers dans les écoles**
- **Mise en place de la Redevance Spéciale**
- **Réfléchir sur de nouvelles filières à recycler (le bois, les pneumatiques,...)**
- **Mener toute action favorisant le tri**

**Objectif à atteindre  
au 1<sup>er</sup> janvier 2014**

**Le tri sélectif en porte à porte  
sur l'ensemble de la  
Communauté de Communes  
de l'Avallonnais**